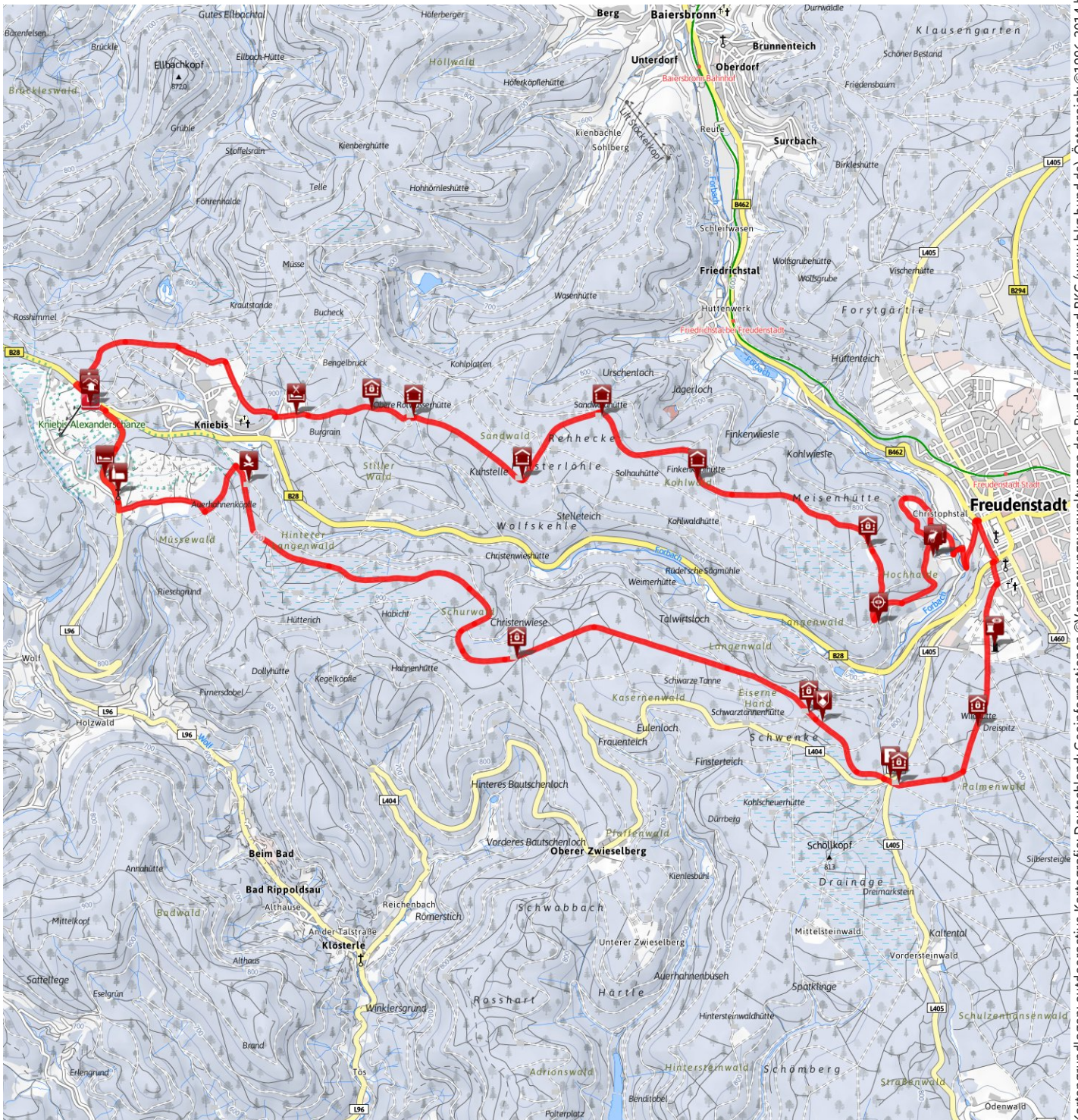


## Winterwandern zwischen Kniebis und Freudenstadt



<b>Gütesiegel</b>	STANDARD	<b>Länge</b>	27,7 km	<b>Schwierigkeit</b>	<b>schwer</b>
<b>Bewertungen</b>	☆☆☆☆☆ (0)	<b>Höhenmeter ▲</b>	485 m	<b>Kondition</b>	☆☆☆☆☆
<b>Erlebnis</b>	☆☆☆☆☆	<b>▼</b>	484 m	<b>Technik</b>	☆☆☆☆☆
<b>Landschaft</b>	☆☆☆☆☆	<b>Dauer</b>	7:00 h		

Empfohlene Jahreszeiten **J F M A M J J A S O N D**



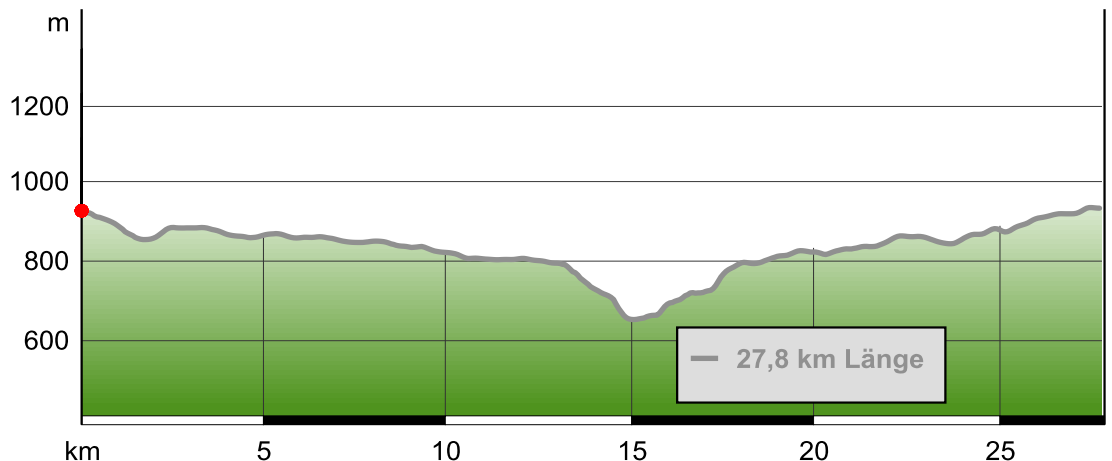
Kartengrundlagen: outdooractive Kartografie; Deutschland: Geoinformationen ©Vermessungsverwaltungen der Bundesländer und BKG (www.bkg.bund.de), Österreich: ©1996-2014 here. All rights reserved., ©BEV 2012, ©Land Vorarlberg, Italien: ©1994-2014 here. All rights reserved., ©Autonome Provinz Bozen – Südtirol – Abteilung Natur, Landschaft und Raumentwicklung, Schweiz: Geodata ©swisstopo (5704002735)



## Winterwandern zwischen Kniebis und Freudenstadt

### Wegeart

— Länge 27,7 km



## Beschreibung

### Kurzbeschreibung

Wunderschöne Wanderung über den Salzleckerweg und Kienberg nach Freudenstadt und - als Tagestour für geübte Wanderer - über das Christopfstal und den Finkenberg zurück zum Kniebis.

Es kann natürlich auch die Strecke als jeweilige einzelne Wanderung gelaufen werden. Besucherzentrum über Finkenberg ins Christopfstal nach Freudenstadt, oder andersrum!

### Startpunkt der Tour

Besucherzentrum Schwarzwaldhochstraße  
Freudenstadt-Kniebis

### Tipp des Autors

Im Christopfstal ist ein kleiner Abstecher zum Bärenschlössle und Wildgehege lohnenswert!

### Sicherheitshinweise

Die geräumten Wege können bei entsprechender Witterung sehr glatt sein.

### Anfahrt

Über die B 28 aus Freudenstadt und Bad Peterstal-Griesbach, über die B 500 und B 28 aus Baden-Baden

### Parken

Direkt am Besucherzentrum sind ausreichende Parkplätze vorhanden

### Öffentliche Verkehrsmittel

Linie 7266 und Linie 12 an Werktagen, am Wochenende und an Feiertagen die Linie 2 und 13 ab Stadtbahnhof Freudenstadt

## Zielpunkt der Tour

Besucherzentrum Schwarzwaldhochstraße  
Freudenstadt-Kniebis

## Eigenschaften



Etappentour  
Rundtour




Streckentour  
mit  
Einkehrmöglichkeit

## Interessante Punkte



Besucherzentrum Schwarzwaldhochstraße


Straßburger Straße 349  
72250 Kniebis

 07442 7570



Kniebishütte


Straßburger Straße 347  
72250 Freudenstadt-Kniebis

 07442 - 121 160



Hotel Schwarzwald

Rippoldsauer Str.

 07442 180090



Kirche



Abendwieshütte (Grillplatz)



Hütte (H)




Hütte (H)




Eiserne Hand

## Winterwandern zwischen Kniebis und Freudenstadt

 Lauferbrunnen

 Hütte (H)

 Wildhütte

 Herzog-Friedrich-Turm


Herzog-Friedrich-Straße


72250 Freudenstadt

 Bärenschlössle


Christophstraße 29

72250 Freudenstadt-Christophstal

 Rotwildgehege beim Bärenschlössle


 Ausblick auf Freudenstadt und in das Christophstal

 Hütte (H)

 Finkenkopfhütte

 Sandwaldhütte

 Fürstehütte


 Obere Rotwasserhütte


 Hütte (H)

 Schwyzer Stübli

Baiersbronner Strasse 65

72250 Freudenstadt-Kniebis

 07442 3683

 Aussichtspunkt Buchschollen

### Autor und Quelle

**Autor** Ellen Bidermann-Hoppart

**erstellt** 23.11.2011

**geändert** 20.02.2014

**Quelle** Tourist-Info Freudenstadt

**FREUDENSTADT**  
IM SCHWARZWALD 